



OBČINA SOLČAVA



# LETNO POROČILO O DELU V KRAJINSKEM PARKU LOGARSKA DOLINA 2020

REŽIJSKI OBRAT OBČINE SOLČAVA  
PRIPRAVILA KATARINA PRELESNIK

SOLČAVA, februar 2020

## 1. Vsebina

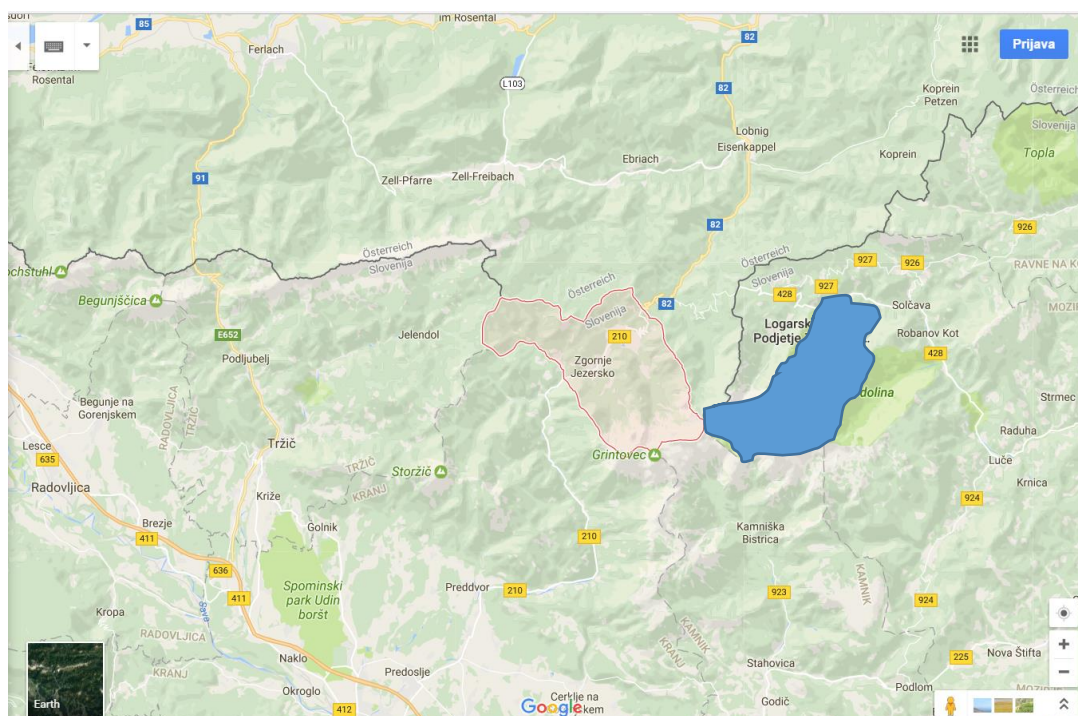
2.	UVOD .....	2
2.1.	Osebna izkaznica krajinskega parka Logarska dolina .....	2
3.	PREDSTAVITEV .....	4
3.1.	Narava.....	5
3.2.	Naravne znamenitosti .....	5
3.3.	Kulturne znamenitosti .....	7
4.	POROČILO PRIHODKOV .....	8
5.	JAVNA INFRASTRUKTURA .....	9
5.1.	Promet in prometna infrastruktura.....	9
	Načrtovano sodelovanje na projektu ELENA žal ni bilo uspešno. ....	9
5.2.	Komunalna infrastruktura .....	10
5.2.1.	Kanalizacijsko omrežje in ČN Plest .....	10
5.2.2.	Vodovodno omrežje .....	11
5.2.3.	Zbiranje in odvoz odpadkov .....	12
5.3.	Turistična infrastruktura .....	13
5.3.1.	Vstopna točka .....	13
5.3.2.	TIC Logarska dolina .....	13
	<b>5.3.3. Poti po Logarski dolini</b> .....	14
6.	VSTOPNINA.....	16
6.1.	Višina vstopnine v krajinski park .....	17
6.2.	Čas pobiranja vstopnine .....	17
7.	VARSTVO NARAVE, OHRANJANJE DEDIŠČINE IN IZJEMNE KRAJINE .....	18
8.	AKTIVNOSTI PROMOCIJE IN POSPEŠEVANJE TRŽENJA .....	20
9.	FINANČNO POROČILO PLANA 2020.....	22
9.1	Poročilo prihodkov .....	22
9.2	Poročilo odhodkov.....	22

## 2. UVOD

### 2.1. Osebna izkaznica krajinskega parka Logarska dolina

Pravna podlaga za ustanovitev in upravljanje krajinskega parka	<ul style="list-style-type: none"> <li>- Odlok o razglasitvi naravnih znamenitosti ter kulturnih in zgodovinskih spomenikov na območju občine Mozirje, Ur.l. SRS, št. 27/87-1324, Uradno glasilo Zgornjesavinjskih občin, št. 5/2000-44, Ur.l. RS, št. 69/2000-3282, 103/2004-4434, 68/2012-2673</li> <li>- Odlok o komunalnih taksah v občini Mozirje, Ur.l. 21/91</li> <li>- Dopolnitev Odloka o komunalnih taksah 1994</li> <li>- Koncesijska pogodba št. L2/92 o upravljanju s prostorom Logarske doline, sklenjena med občino Mozirje in podjetjem Logarska dolina d.o.o.</li> <li>- Aneks k pogodbi št. L2/92 o upravljanju s prostorom Logarske doline</li> <li>- Zakon o ohranjanju narave –zon, Ur.l. 56/99</li> <li>- Odlok o začasnem upravljanju z zavarovanimi območji naravnih vrednot v občini Solčava in aneks k pogodbi št. L2/92</li> <li>- 23.12.2016 Prekinitev Koncesijske pogodbe z Logarska dolina d.o.o.</li> <li>- 24.12.2016 upravljanje prevzame Občina Solčava</li> <li>- Odlok o upravljanju KP Logarska dolina (Uradno glasilo 3/2019)</li> </ul>
Kategorija zavarovanja	Krajinski park, od 18.7.1987 Naravna vrednota državnega pomena
Velikost krajinskega parka	24,38km <sup>2</sup> ; Kulturna krajina obsega Logarsko dolino, vzhodno od Matkovega kota, jugozahodno od Solčave.
Število varstvenih in ožjih zavarovanih območij	Naravna dediščina – Register naravne dediščine št. 406 V,
Število zavarovanj kulturne dediščine v krajinskem parku	Status nepremične kulturne dediščine, Register nepremične kulturne dediščine št. 22983
Število prebivalcev v krajinskem parku	35
Obdobje veljavnosti načrta upravljanja	
Ime upravljavca	Režijski obrat Občine Solčava
Naslov	Solčava 29, 3335 Solčava
Telefon in fax	tel:+386 (0)3 839 27 50 / fax: +386 (0)3 839 27 55
E-mail	obcina@solcava.si
Spletna stran	www.solcava.si

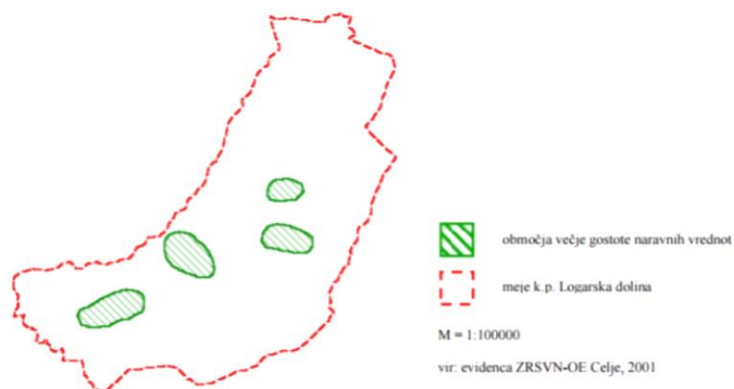
## Karta zavarovanega območja krajinskega parka Logarska dolina



Vir: <http://www.logarska-dolina.si/>

### Območja večje gostote naravnih vrednot

Za celoten krajinski park je značilna velika gostota naravnih vrednot. Vendar pa je znotraj parka nekaj področij, kjer se po tri ali več naravnih vrednot nahaja na razmeroma majhnem prostoru. Ta področja so naslednja: pod Okrešljem (Spodmol pri Orlovem gnezdu, Rinka in Dedec s čepico), Brložnica (Brložniška votlina, Brložniška čer, Brložniški dedec, Spodmol pri oknu, Okno v Luknji in Brložniški slapovi), strme grape pod Klemenškovo planino (Slap pod tunelom, Spodmol pod tunelom in Sušica) ter spodnji del struge Ivovca (slap Ivovec, Polje balvanov in Balvan na Razpotju).



Slika 5: Območja večje gostote naravnih vrednot v krajinskem parku Logarska dolina

Vir: Narava v krajinskem parku Logarska dolina; T.Gerl

### 3. PREDSTAVITEV

Igra narave je Logarsko dolino ustvarila globoko v osrčju Kamniško-Savinjskih Alp in jo obdala s preko 2000 m visokimi vrhovi (Krofička, Ojstrica, Planjava, Brana, Turska gora, Rinke,...). Današnja slikovito podobo Logarske doline je ustvaril ledenik v zadnji ledeni dobi.

Dolina je dolga 7 km, široka v povprečju 250 m. Delimo jo v tri dele. Za Log in Plest so značilne travnate zelenice, Kot pa je pretežno poraščen z gozdom. Za zeleno kuliso gozda se razlega veličastno šumenje slapa Rinka.

Privlačnost Logarske doline odseva v prvobitnosti okolja ter v številnih naravnih zanimivostih, ki privabljajo ljubitelje narave. Svoj pečat so prostoru vtisnile tudi kmetije, ki so skozi stoletja ustvarjale kulturno krajino. Ravno sožitje med človekom in naravo je tista vrednota, ki jo danes najdemo le redkokje.

Zaradi omenjenih vrednot, je bila Logarska dolina leta 1987 razglašena za krajinski park. Park obsega celotno dolino do grebenov gora, skupaj v velikosti 24,38 km<sup>2</sup>. Svojo podobo gradi na sonaravnem trajnostnem razvoju ter na kakovostni turistični ponudbi.

Zaradi čudovite lege predstavlja odlično izhodišče za številne atraktivne izlete na vrhove Kamniško-Savinjskih Alp.

**Od leta 2017 Občina Solčava izvršuje svojo pravico in dolžnost do upravljanja naravne vrednote Krajinski park Logarska dolina neposredno preko Režijskega obrata Občine Solčava.** Podjetje Logarska dolina je pred tem za Občino Solčava opravljalo storitve v zvezi z upravljanjem zavarovanega območja, vključno s pobiranjem posebnega prispevka oziroma vstopnine za motorna vozila.

Občina Solčava je 12. 6. 2018 poslala na Vlado Republike Slovenije in Ministrstvo za okolje in prostor pobudo za sklenitev dogovora o varstvu naravnih vrednot državnega pomena v Krajinskem parku Logarska dolina, katerega pa še do danes nismo sklenili. V posodobitvi so strokovne podlage za zavarovanje parka. Osnutek Odloka o Krajinskem parku Logarska dolina je že tudi v usklajevanju.

V vseh letih upravljanja Krajinskega parka Logarska dolina je bila vstopnina edini sistemski finančni vir za delovanje parka. Vodstvo podjetja Logarska dolina d.o.o. se je trudilo, da bi del stroškov upravljanja prenesli na Občino Solčava. Ta nesoglasja in pa seveda zavedanje lokalne skupnosti, da je potrebno sistemsko rešiti upravljanje s celotno destinacijo Logarska dolina Solčavsko, je Občina Solčava leta 2017, preko Režijskega obrata Občine Solčava pričela z upravljanjem Krajinskega parka Logarska dolina. Tako kot podjetje Logarska dolina, tudi lokalna skupnost pobirala finančna sredstva iz vstopnine. Sredstva v celoti namenjamo za stroške upravljanja in urejanje doline.

V vsakdanjem delovanju je gotovo najzahtevnejše usklajevanje različnih zasebnih interesov v parku in iskanje konsenza z javnim interesom širše skupnosti. Na začetku sprejete in kasneje dopolnjene razvojne usmeritve je vodstvo podjetja Logarska dolina strnilo v naslednje poudarke, v katerih je, poleg varstva narave, upoštevan tudi gospodarski in socialni vidik:

- Gospodarski razvoj ne sme škodovati okolju, temeljiti mora na naravnih možnostih, dediščini območja, tradiciji in lokalnemu prebivalstvu.

- Ekoturizmu je potrebno nameniti osrednjo pozornost s trženjem domačih produktov in storitev iz tradicionalnih dejavnosti. Dodatna turistična ponudba mora biti prilagojena namenu zavarovanja Krajinskega parka.
- Namestitvene zmogljivosti v parku morajo ostati omejene v sedanjem obsegu, možna je njihova funkcionalna zaokrožitev in posodobitev.
- Zaradi ohranitve naravnega okolja in oblikovanja mirnih con je potrebno individualni izletniški motorni promet postopno nadomestiti z drugimi oblikami mobilnosti. Vas Solčava, kot geografsko središče območja, mora predhodno razviti potrebno infrastrukturo s turistično ponudbo, na kar bo možno s postopno uvedbo alternativnih prevozov prometno razbremeniti zavarovana območja Logarske doline in Robanovega kota.
- Na širšem območju Solčavskega je potrebno, zaradi ohranjanja številnih gorskih kmetij s specifičnimi ekonomsko-socialnimi razmerami, spodbujati razpršen razvoj turizma kot dopolnilne dejavnosti v sožitju z gozdarstvom in živinorejo. Ekoturizem omogoča, poleg obeh tradicionalnih panog postavitev tretjega stebra ekonomske in socialne stabilnosti.
- Spodbujati zavarovanje območja, če bi to, poleg državnega financiranja programov za varovanje narave, omogočilo tudi ustrezno sodelovanje lokalnih skupnosti in lastnikov zemljišč pri upravljanju parka. To bi zagotovilo uravnotežen odnos med varstvom narave ter ekonomskim in socialnim razvojem.

### 3.1. Narava

Krajinski park Logarska dolina je izjemno bogat z različnimi naravnimi oblikami. Geološka podlaga, ledeniško delovanje ter drugi zunanji dejavniki so skozi čas ustvarili obliko današnje podobe doline, ki je edinstvena. Med njimi je posebej izpostavljena sama Logarska dolina z izjemnimi razgledi na ostenje gora ter ledeniško preoblikovano dno z menjavo travnikov in gozda. Logarska dolina je poznana po številnih slapovih, med katerimi spada slap Rinka med najvišje prosto padajoče slapove v Sloveniji. Na strmih pobočjih je narava ustvarila nešteto jam in zijalk.

Dolina ter pobočja se ponašajo tudi s pestrostjo gorskih cvetic, med katerimi je precej redkih ali celo ogroženih vrst. Na območju Okrešlja, botanični oazi, ter drugod v parku lahko občudujete lepi čveljci, kranjsko lilijo, avrikelj, Zoisovo zvončico, svišče, planiko, kamniško murko ...

Naravna pestrost se odraža tudi v množici zavarovanj, saj je na območju parka 7 naravnih spomenikov ter kar 35 naravnih vrednot državnega in lokalnega pomena.

### 3.2. Naravne znamenitosti

V sami Logarski dolini je preko 40 naravnih vrednot, od slapov, skalnih stolpov, votlin, spodmolov, do ledeniških balvanov, dreves izjemnih dimenzij, flore in favne. Izpostavljamo najpomembnejše.

- **Logarska dolina – ledeniška dolina** v povirju Savinje v Savinjskih Alpah
- **Naravni spomenik Izvir Črne** je drugi izvir Savinje. Voda privre na dan v obliki močnih izvirov izpod skal temnosivega apnenca. Na površje prihaja zaradi nepropustne gline, ki jo je za sabo pustilo ledeniško jezero. Del vode (izviri v Studencih) prihaja na svetlo v regulirani glavni strugi, ki je do tu pretežni del leta suha. V spodnjem delu Loga se pridruži še Jezera iz Matkovega kota. Pobočje pod izvirom je značilna ledeniška morena.
- **Savinja od izvira do Ljubnega** – Vodotok z obrežnim pasom v Zgornji Savinjski dolini od Logarske doline do sotočja z Ljubnico

- **Logarjeva lipa**, z obsegom 485 cm in višino 25 m
- **Okrešelj**, med najlepšimi gorskimi krnicami v Sloveniji
- **Plesnikov brest**, z obsegom 370 cm in višino 25 metrov
- **Rastovski slap**
- **Naravni spomenik Slap Palenk**, po obilnejšem deževju se spušča v slapovih in slapiščih 78 m globoko
- **Naravni spomenik Slap Rinka** pada v ozkem pramenu čez ledeniški prag 90 m globoko
- **Naravni spomenik Golica v Krejdi** je izjemen primer erodiranih sedimentov iz kvartarja, zadnje geološke dobe, ki se je začela 3 milijone let nazaj. Kaže nam, da je dno doline v Kotu pokrito z drobnozrnatim gradivom, trdno zlepljenim z rdeče-rjavim lepilom, sestavljenim iz peska in sige. S tem gradivom je bilo zapolnjeno dno kota, preden je led prekril dolino
- **Melišče pod Planjavo** – Melišče pod severno steno Planjave, rastišče lepega čoveljca
- **Soteska Palenka** – Soteska potoka Palenk, desni pritok Savinje v Logarski dolini
- **Okno v luknji** – Naravno okno na Zabrlžnici
- **Savinja s pritoki**
- **Strelovec – Krofička** – greben nad vzhodno stranjo Logarske doline z zanimivo floro in favno
- **Matkov kot – Logarska dolina – gozdni rezervat** na grebenu med Logarsko dolino in Matkovim kotom
- **Klemenškova planina** – Gozdni rezervat v Logarski dolini
- **Zgornja Vranička zijavka** – jama v Logarski dolini
- **Icmankova planina** – smreka
- **Savinjsko sedlo – Križ – Okno**
- **Štajerska Rinka** – konglomeratni stolp
- **Menih** – skalni osamelec pod steno Turske gore
- **Planjava – naravno okno** – naravno okno v grebenu Planjave
- **Rjava peč** – zijavka pod severno steno Planjave
- **Spodmol pri Luknji** – spodmol v apnenčasto brečastem
- **Brložniška čer** v levi ledeniški moreni pod Zabrlžnico
- **Brložniški dedec** – skalni osamelec v desni ledeniški moreni pod Zabrlžnico
- **Brložniška votlina** – Votlina v steni, preko katere pada slap Rinka
- **Brložnica** – slapovi; slapovi na potoku, ki izvira v Brložniški votlini
- **Na razpotju – balvan** – ledeniški balvan na levi strani Ivovca, desnega pritoka Savinje v Logarski dolini
- **Ivovec – polje balvanov**; ledeniški balvan na levem bregu Ivovca, desnega pritoka Savinje v Logarski dolini
- **Spodmol pod tunelom** – spodmol v Logarski dolini
- **Slap pod tunelom** – slap pod Klemenškovo planino v Logarski dolini
- **Slapova pod Zakronjem** – slapova med Zakronjem in Spodnjim Pavlinovim Koglom v Logarski dolini
- **Logar – polje balvanov**; polje ledeniških balvanov severno od Logarja v Logarski dolini na sotočju Črne in Jezere
- **Klemenča jama** – macesna; macesna na Klemenči jami nad Logarsko dolino
- **Ivovec – slap**; slap na potoku Ivovec, desnem pritoku Savinje v Logarski dolini
- **Sušica**; potok nad desnim bregom Savinje v Logarski dolini
- **Rastovski skok**; slap na Rastovškem grabnu, desnem pritoku Savinje v Logarski dolini
- **Dedec s čepico** – skalni osamelec nad Logarsko dolino
- **Za Ogradcem – okno**; okno v brečasti steni in brečasti čok v Logarski dolini



- **Orlovo gnezdo – spodmol**; Spodmol pri Orlovem gnezdu pri slapu Rinka
- **Zaspani hriber – naravni okni**; naravni okni v previsni stopnji iz breče pod Okrešljem
- **Spodnja Vranička zijavka** – jama v Logarski dolini

### 3.3. Kulturne znamenitosti

1. **Kašča** oz. stara kašta, kot ji pravijo domačini, stoji ob glavni cesti nasproti Doma duhovnih vaj. Spada med značilne shrambne stavbe hribovitega sveta Zgornje Savinjske doline. Nastala je v prvi polovici 19. stoletja. Dolgo časa je bila zapuščena, danes pa služi potrebam turizma.
2. Današnji **Dom duhovnih vaj** je bolj poznan kot dom sester Logar.
3. **Stalna razstava o Potočki zijalki** je bila odprta leta 1996. Nahaja se v prostorih gostišča in muzeja Firšt, povsem na začetku doline. Razstava je posvečena raziskovalcu prof. dr. Srečku Brodarju.
4. **Olcarska (gozdarska) bajta** je opremljena z zbirko orodja in priprav, ki so jih nekoč uporabljali gozdni delavci.
5. **Planšarija v Logarskem kotu** je domačija, kjer se je ohranila tradicionalna zasnova in arhitektura kmetije, ki je bila nekoč značilna za vse velike posesti. Kašči, koč, hlev in žaga so dragocena kulturna dediščina.
6. **Podbrežnikova kapela**
7. **Kapela Kristusa Kralja** stoji pri vhodu v dolino, prvotne načrte sta izdelala Ivan Vurnik in Jože Plečnik. Te načrte je zidarski mojster Martin Golob predelal ter kapelo tudi postavil. Sezidana je bila v letih 1930 in 1931. V zvoniku visi zvon iz finega bron, težak 140 kg. Vlit je bil leta 1668 v Celovcu, visel je v gradu nekdanjih celjskih grofov v Žovneku pri Braslovčah. V kapelo je bil slovesno nameščen leta 1969, tristo let po tem, ko je bil vlit.





#### 4. POROČILO PRIHODKOV

Na osnovi določil Zakona o ohranjanju narave in Odloka o komunalnih taksah v Občini Solčava se za obisk Krajinskega parka Logarska dolina in za ogled namenjenih naravnih in kulturnih zanimivosti v zavarovanem območju zaračunava vstopnina.

Tabela 1: Prihodki v letu 2020

Vrsta prihodka	Realizacija/€ 2020
Vstopnina/blagajna	144.299,09
Vstopnina/TR	125,11
Prodaja TIC, najem koles	4.528,54
Sredstva državnega proračuna	250.375,47
EKO SKLAD	
<b>SKUPAJ</b>	<b>399.328,21</b>

Sprejeta so pravila zaračunavanja. Zaračunavanje vstopnine mora biti enako pravično do vseh turističnih objektov v dolini.

Organizatorji ter gostinski objekti, kjer je bil dogodek vnaprej napovedan, so na predpisanih obrazcih podali pisne vloge za brezplačen vstop v krajinski park. V letu 2020 je bilo razdeljeno 547 nalepk, ki so jih brezplačno prejeli družbeniki podjetja Logarska dolina d.o.o. in poslovni partnerji gospodarstva in občine.

V obravnavanem obdobju je v dolino v letu 2020 vstopilo naslednje število vozil:

Tabela 2: Število motornih vozil, letnih nalepk, oprostitev plačila vstopnine

ŠTEVILO MOTORNH VOZIL S PLAČANO VSTOPNINO 2020						OPROSTITVE PLAČILA VSTOPNINE				
	avto	avtobus	kombi	motor	LETNA		avto	avtobus	kombi	motor
Mesec	avto	avtobus	kombi	motor	LETNA	avto	avtobus	kombi	motor	
april	0	0	0	0	0	0	0	0	0	
maj	1327	0	47	165	32	0	0	0	0	
Junij	2356	2	78	230	31	133	0	0	0	
julij	5795	3	226	386	28	9	0	0	0	
avgust	7124	7	222	368	15	8	0	0	0	
september	3687	17	113	291	1	3	0	0	0	
oktober	179	0	5	3	1	0	0	0	0	
<b>SKUPAJ</b>	<b>20468</b>	<b>29</b>	<b>691</b>	<b>1443</b>	<b>108</b>	<b>153</b>	<b>0</b>	<b>0</b>	<b>0</b>	
LETO 2019	20663	190	975	1679	101	1289	65	93	105	

## 5. JAVNA INFRASTRUKTURA

### 5.1. Promet in prometna infrastruktura

Lokalna cesta Sestre Logar-Rinka, ev. št. ceste 23402, je speljana po dnu Logarske doline in meri v dolžino 7.315 m. Leta 2000 je bila cesta prekategorizirana iz državne v občinsko cesto.

Občina Solčava je v letu 2014 rekonstruirala most pri penzionu Na razpotju, v letu 2016 pa je rekonstruirala most pri vstopu na območje Plest – pri počitniškem domu Cinkarne Celje ter pristopila k sanaciji dela ceste v dolžini 785 m, na odseku od čistilne naprave Plest do Penziona na Razpotju. Sanacija je bila izvedena po postopku hladne reciklaže, z enoslojnim asfaltom in ureditvijo bankin.

V letu 2017 je Občina uspešno zaključila drugo fazo rekonstrukcije 1.220 m dolgega odseka lokalne ceste. Tako smo v dveh letih uspeli na novo preplastiti 2.000 m dolg odsek lokalne ceste, od čistilne naprave Plest do Doma planincev.

Za potrebe zaposlenih smo nabavili novo električno vozilo znamke RENAULT KANGOO Z.E.

Na lokalni cesti, javnih poteh in parkiriščih je bilo potrebno tudi v letu 2020 izvesti nujna vzdrževalna dela. Nadaljevali smo s preplastitvijo cestišča v dolžini 2115m, do krožišča pod slapom.



Načrtovano sodelovanje na projektu ELENA žal ni bilo uspešno.

## 5.2. Komunalna infrastruktura

### 5.2.1. Kanalizacijsko omrežje in ČN Plest

V letu 1996 je podjetje Logarska dolina d.o.o., pristopilo k izgradnji čistilne naprave za 300 enot, s cca 2.500 m kanalizacijskega omrežja. V letu 2001 je potekala širitev do Doma planincev v dolžini 1.200 m, leta 2004 pa je bila izvedena tehnološka posodobitev čistilne naprave. Podjetje je za investicijo najelo bančni kredit ter finančni prispevek PD Celje Matica, Hotela Plesnik, Kovinotehne, Cinkarne Celje ter Gojitvenega lovišča Kozorog Kamnik. **Za upravljanje, vzdrževanje, financiranje in urejanje drugih zadev, ki so povezane z obratovanjem ČN Plest, je podjetje Logarska dolina d.o.o., dne 30.8.1996 sklenilo pogodbo s takratnimi financerji čistilne naprave.**

Objekti, ki so priključeni na ČN Plest so izven območja aglomeracije in po trenutno veljavni zakonodaji občina ni dolžna poskrbeti za opremljanje gospodinjev, ki ležijo izven aglomeracije.

Ker je problematika ustreznega delovanja ČN vseskozi prisotna, je Občina Solčava v letu 2013 naročila Oceno delovanja ČN Plest.

#### Ugotovitve ob pregledu ČN Plest:

- Ob prihodu na ČN je bilo zaznati močan neprijeten vonj, značilen za nedelujoče čistilne naprave
- V dotočnem kanalu (pred ČN) je prisotnih zelo veliko usedljivih trdnih delcev (pesek, kamenje in blato), ki so črno obarvani, kar nakazuje, da v kanalu zastajajo in gnijejo
- Sito je dobro delujoče, brez posebnosti
- V maščobniku so velike količine maščob, ki so glavni povzročitelji smradu
- V prezračevalnem bazenu je vpihovanje zraka preveč intenzivno
- V prezračevalnem bazenu ni aktivnega biološkega blata
- Črpanje povratnega blata v prezračevalni bazen ne poteka
- Posnemanje blata v naknadnem usedalniku se dobro izvaja, ne poteka pa črpanje blata v bazen za blato
- V bazenu za blato ni blata, potopna črpalka ni v delovanju

#### Zaključki:

Iz podatkov analize in meritev je razvidno, da je naprava presegala predpisane mejne vrednosti na iztoku pri parametrih BPK5 in KPK (Uredba o emisiji snovi pri odvajanju odpadne vode iz malih komunalnih čistilnih naprav 98/2007).

Prav tako je naprava dosegala nizke učinke čiščenja pri parametrih BPK5 in KPK. Takšni učinki so značilni za mehansko čiščenje odpadne vode. Pri parametrih neraztopljene snovi in amonijev dušik pa so vrednosti na iztoku celo višje kot na vtoku. Glede na rezultate analiz na vtoku ČN, spada odpadna voda po vrsti odpadne vode, med koncentrirane oz. organsko zelo obremenjene, vendar lahko razgradljive. Razmerje KPK/BPK5 je 1,5, kar je tipično za komunalno odpadno vodo. Zaradi teh lastnosti dotekajoče odpadne vode bi morala naprava ob pravilnem delovanju zagotavljati dobre učinke čiščenja, iztočne vrednosti pa ustrezati zakonsko predpisanim.

Naprava ne dosega ustreznega čiščenja odpadne vode, ker v prezračevalnem bazenu ni prisotno aktivno biološko blato. Pri mikroskopskem pregledu združbe mikroorganizmov v aktivnem blatu smo določili prisotnost indikatorjev čiščenja, vendar v zelo majhnem številu, kar prav tako kaže na prenizko organsko obremenitev sistema. V tem bazenu ne poteka črpanje povratnega blata, kar je pogoj za ustrezno delovanje naprave.

Zaradi neustreznega čiščenja maščobnika in odvajanja maščob je prisoten smrad na in okoli celotne naprave.

Občina Solčava je v letu 2015 pridobila strokovno oceno variantnih rešitev razširitve obstoječega sistema za odvajanje in čiščenje odpadnih voda v občini Solčava ter presojo za Logarsko dolino ter ostala območja občine. Iz obravnavanih predlogov je razvidno, da investicija v čistilno napravo ni upravičena.

Občina je v okviru razpoložljivih finančnih sredstev dolžna občanom pomagati pri urejanju komunalne infrastrukture na območjih izven aglomeracij.

Lastnik ČN Plest je podjetje Logarska dolina d.o.o., s katerim je Občina Solčava sklenila pogodbo za zagotavljanje nemotene delovanja čistilne naprave, vsled varovanja narave in čistega okolja. Iz pobranih sredstev od vstopnine smo financirali stroške električne energije in odvoz blata, stroške monitoringa ter porabe vode v čistilni napravi in sicer od 1.1.2017 dalje za čas upravljanja s krajinskim parkom Logarska dolina.

Podjetje Logarska dolina d.o.o. je lastnik in upravljalec ČN Plest, zato mora poskrbeti za vzdrževanje in nemoteno delovanje. **Občina Solčava bo pozvala podjetje Logarska dolina, da je dolžno zagotavljati tudi podatke za izdelavo letnega poročila o obratovalnem monitoringu odpadnih vod.**

S podjetjem Vigrad WC kabine d.o.o. imamo pogodbo o najemu kemičnega WC, ki je nameščen na vstopni točki. V letu 2019 smo investirali v KAZUBA DEHIDRACIJSKO WC ENOTO, ki je zamenjala dve kabini pri TIC-u. Pod slapom Rinka je WC kontejner, ki je bil v celoti financiran s finančnimi sredstvi Občine Solčava in ga čisti ter vzdržuje najemnik lokala Pod slapom.

#### 5.2.2. Vodovodno omrežje

Za opravljanje javne gospodarske službe oskrbe s pitno vodo na območju Plest – Logarska dolina, je bila 22.7.2014 za obdobje 10 let sklenjena koncesijska pogodba s podjetjem Plest d.o.o. Vodovodno omrežje je bilo zastarelo in ni zadoščalo potrebam in higienskim standardom, zato je Občina Solčava v letu 2016 pristopila k izdelavi dokumentacije za izgradnjo vodovoda. Z uporabniki vodovodnega omrežja v Logarski dolini je Občina Solčava sklenila Pismo o nameri za gradnjo novega vodovoda. Pridobila je vodno dovoljenje za neposredno rabo vode za oskrbo s pitno vodo, ki se izvaja kot gospodarska javna služba iz vodnega vira Vodotok Ivovec v obsegu 0,5 l/s oziroma 9.000 m<sup>3</sup> letno. Gradbeno dovoljenje je bilo pridobljeno spomladi 2017, investicija pa se je zaključila v letu 2018.

V letu 2018 se je izvedla gradnja zajetja in novega vodohrana. Nov cevovod je bil zgrajen do kurilnice PLEST, kjer se je priključil na obstoječi vodovod. **V letošnjem letu je bila zgrajena trasa vodovodnih cevi do kmetije Plesnik, skupaj s sanacijo ceste. V teku je pridobivanje uporabnega dovoljenja za obnovljeno investicijo.** Potrebna je še sanacija vodovodnega omrežja od Kmetije Plesnik do hotela Plesnik. Po izvedbi investicije tega dela vodovoda, je potrebno urediti koncesijsko razmerje s podjetjem Plest d.o.o.





### 5.2.3. Zbiranje in odvoz odpadkov

Na območju parka je bilo nameščenih 7 posod v velikosti 700 litrov – 4 za mešane komunalne odpadke, 2 za mešano odpadno embalažo in 1 za steklo. Polovica posod je bila nameščenih na obračališču Rinka, ostale posode so bile nameščene na drugih lokacijah po dolini.

Občina Solčava je sklenila pogodbo s koncesionarjem PUP Saubermacher. Gospodinjstva v parku in turistični obrati morajo imeti individualne pogodbe.

Občina je kot upravljelec parka obiskovalce z osveščanjem spodbujala, da bodo v parku puščali čim manj odpadkov in jih odnašali s seboj. Odpadke, ki bodo ostali v dolini, pa skrbno ločevali. K temu je treba nenehno spodbujati tudi turistične ponudnike, da pri svojih gostih ustrezno poskrbijo za ločevanje odpadkov.



### 5.3. Turistična infrastruktura



#### 5.3.1. Vstopna točka

Vstopna točka je urejena z odstavnim pasom in označena s prometno signalizacijo, kjer se vozila ustavijo in se zaračuna vstopnina. Za shranjevanje dokumentacije je postavljena majhna lesena hiška. Vstopnina se pobira na prostem. V primeru močnejšega dežja se vstopnina ne pobira. Informatorji pri pobiranju vstopnine obiskovalcem nudijo tudi potrebne informacije in obiskovalcem delijo promocijsko gradivo.

Za pobiranje vstopnine smo zaposlili študente. Nabavljena je bila delovna uniforma in več majic z logotipom KP Logarska dolina.

V zaključni fazi urejanja so lastniška razmerja zemljišč in vzpostavitev odjemnega mesta za električno energijo na vstopni točki. To je osnova za vzpostavitev digitaliziranega vstopa v Krajinski park in spremljanja števila obiskovalcev.

#### 5.3.2. TIC Logarska dolina

TIC Logarska dolina se nahaja ob vstopu na območje Plest, v urejenem notranjem delu lesene kašče. Opremljen je z elektronskimi mediji. Informator daje obiskovalcem potrebne informacije o turističnih ponudnikih, možnostih rekreacije, dodatne turistične ponudbe, o tematskih pohodnih in planinskih poteh, o prireditvah, kulturnih in naravnih znamenitostih zgodovini ter o življenju in delu domačinov. Naloga informatorja je predvsem tudi osveščanje obiskovalcev, da se nahajajo v občutljivem naravnem okolju ter da s svojimi dejanji lahko pozitivno vplivajo na ohranjanje narave.

Delo TIC-a je organiziral zaposleni delavec ROOS-a, ki je zadolžen za krajinski park Logarska dolina. Koordiniral je delo na vstopni točki ter vse ostale aktivnosti, ki so se izvajale na območju parka.



Vseskozi pa je izvajal naravovarstveni nadzor. Njegova naloga je tudi, da sodeluje pri koordinaciji večjih športnih in turističnih prireditev (redarska služba ...).

Urejal je tudi spletne strani KP Logarska dolina in vse objave na Facebook strani.

V ponudbi smo imeli tudi najem električnih koles. S tem smo poskušali promovirati umirjanje prometa in zmanjševali pritisk na naravo s strani motornega prometa. Organizirali smo tudi dan trajnostne mobilnosti.

### **5.3.3. Poti po Logarski dolini**



#### ➤ **Tematska pot po Logarski**

Pot po Logarski je naravoslovno-etnografska pot, ki vodi skozi čudovite koticke ohranjene narave in kulture Krajinskega parka Logarska dolina. Med njimi so drugi izvir Savinje, mogočni skalni balvani, olcarska in oglarska bajta, lovska preža, brin velikan in številni drugi, vrhunec poti pa je pri slapu Rinka. **Izhodišče:** 1 km po vstopu v Krajinski park Logarska dolina (poti pa se lahko pridružite na več mestih vzdolž doline in tako po želji skrajšate pot)

**Zahtevnost:** lahka, naravoslovno-etnografska pot

**Trajanje:** 3 ure (celotna pot v eno smer, 7 km)

**Posebnosti:** ledeniška alpska dolina – Logarska dolina in slap Rinka.

Začetek ureditve naravoslovno etnografske Poti po Logarski dolini, ki je verjetno najbolj prepoznavna in obiskan del turistične infrastrukture v Logarski dolini, sega v leto 1993. V letu 2007 je bil urejen še del poti za obiskovalce z invalidskimi vozički. Zaradi zelo slabega vzdrževanja poti je bila pot leta 2017 že v izredno slabem stanju. Za končno uničenje poti pa je poskrbelo še neurje decembra 2017.

Izdelan je bil načrt nove interpretacije za pot po Logarski dolini in ureditev sistema za usmerjanje obiskovalcev. V letu 2020 smo pristopili k urejanju in postavitvi opreme ob poti, table, označitve, klopi in še pred sezono sanirali poškodovano pešpot. Z deli bomo zaključili do poletja 2021



➤ **Pot do slapu Rinka**

Slap Rinka se nahaja v zatrepu doline – od parkirišča na koncu asfaltne ceste ga po enostavni označeni poti dosežemo zgolj v 15 minutah.

**Izhodišče:** parkirišče na koncu doline, po vstopu v Krajinski park Logarska dolina

**Zahtevnost:** lahka sprehajalna pot

**Trajanje:** 15 min

**posebnosti:** slap Rinka, 90 m

➤ **Planinska pot na Okrešelj**

Pot vodi od parkirišča in obračališča Rinka, mimo slapu Rinka in nad njim proti Okrešlju. Ob poti je prvi izvir reke Savinje. Na vrhu, kjer je do nedavnega stal Frischaufov dom, se odpre manjša dolina pod vršaci Kamniško-Savinjskih Alp, planinci z več izkušnjami se lahko odpravijo čez Kamniško in Savinjsko sedlo na Jezersko in do Kranjske kočice na Ledinah (na planoti Ledine – ledenika pod Skuto).

**Izhodišče:** od slapa Rinka naprej, proti Okrešlju

**Zahtevnost:** srednje zahtevna planinska pot

**Trajanje:** 1 h

**Posebnosti:** Okrešelj – ledeniška krnica z izjemno planinsko floro, Ledine, ledenik, izvir Savinje

➤ **Planinska pot na Klemenčo jamo**

Začetkov poti na Klemenčo jamo je več, pot mimo Pravljičnega gozda pri Penzionu na Razpotju ali pa od Doma planincev v Logarski dolini. Lahko pa pridemo na Klemenčo jamo tudi iz Icmankove planine, Korošice ...

Klemenča jama je majhna alpska krnica, umeščena pod tamkajšnje najvišje vrhove (Ojstrica, 2350 m).

**Izhodišče:** mimo Pravljičnega gozda pri Penzionu na Razpotju ali pa od Doma planincev v Logarski dolini (parkirišče pri spomeniku Johannesu Frischaufu in Franu Kocbeku)

**Zahtevnost:** srednje zahtevna planinska pot

**Trajanje:** 1 h

**Posebnosti:** najdebelejši macesen v Sloveniji, ledeniška krnica pod Ojstrico

➤ **Urejene tekaške proge**




## 6. VSTOPNINA

Ena od glavnih usmeritev ustanovitelja podjetja Logarska dolina d.o.o., ki je bila soglasno sprejeta, je bila izvedba projekta »Umiritev izletniškega motornega prometa v Krajinskem parku Logarska dolina«. Tako je bilo leta 1992 uvedeno zaračunavanje »Prispevka od motornih vozil za ohranitev in urejanje Krajinskega parka Logarska dolina«, kot 1. faza programa umiritve motornega prometa. Vstopnina je glavni način urejanje prometa in hkrati tudi urejanja zavarovanega območja.

**Sredstva vstopnine so namenska sredstva in so v celoti porabljeni za stroške upravljanja in urejanje Krajinskega parka Logarska dolina:**

- delovanje nadzorno informacijske službe
- razvoj turistično informacijskega centra
- izvedba tradicionalnih prireditev
- urejanje komunalne in turistične infrastrukture
- upravljanje z obiskom
- varovanje naravne in kulturne dediščine
- sodelovanje z zavodi, institucijami doma in v tujini, ki se ukvarjajo s trajnostnim razvojem
- turistična promocija vrednot krajinskega parka in Solčavskega



### 6.1. Višina vstopnine v krajinski park

Predlagana bruto cena vstopnine za motorna vozila v letu 2019:

<b>Motorno vozilo</b>	<b>Vstopnina v EUR</b>
osebni avto	7,00
avtobus	30,00
kombi	8,00
motorno kolo	5,00
letna nalepka za osebni avto	20,00
Letna nalepka za kombi	50,00

### 6.2. Čas pobiranja vstopnine

V aprilu, maju, juniju, septembru in oktobru se vstopnina med tednom pobira od 9:00 do 16:00 ure, ob vikendih in praznikih pa od 8:00 do 17:00 ure.

V juliju in avgustu se vstopnina pobira od 7:00 do 18:00 ure.

## 7. VARSTVO NARAVE, OHRANJANJE DEDIŠČINE IN IZJEMNE KRAJINE

Na področju varovanja narave v KP logarska dolina, je Občina Solčava uskladila aktivnosti z ZVN OE Celje.

Pri varovanju narave in ohranjanju dediščine je potrebno upoštevati tradicionalna znanja, materiale, pravo mero vključevanja v turistično ponudbo. Pri tem je zelo pomembno sodelovanje z Zavodom za varstvo narave in Zavodom za varovanje kulturne dediščine.

Tomaž Acman, predstavnik Zavoda za varstvo narave OE Celje ves čas aktivno sodeluje pri upravljanju Krajinskega parka Logarska dolina.

Usposobiti bi bilo potrebno informatorje v TIC-u ter vse, delavce, ki bodo v parku opravljali vzdrževalna dela ter nadzornike, da obiskovalce vseskozi osveščajo o pomenu varovanja naravne in kulturne dediščine.

Narejena so bila nujna vzdrževalna dela na infrastrukturi, ki vodi do naravne vrednote in dela za zaščito naravne vrednote.

Sodelujemo v skupnosti naravnih parkov Slovenije. V okviru skupnih aktivnosti z ostalimi parki v Sloveniji smo že tretje leto zapored sodelovali pri pripravi nalog vseslovenski kviz za osnovnošolce na temo ledeniškega preoblikovanja Logarske doline ter za šolsko leto 2020/2021 na temo življenja dvoživk.



	Naloga	Rešitev	Začetek
1	Prepoznamo dvoživke	PREOBRAZBA	7.12.2020
2	Pomagajmo dvoživkam	PRENOSI DVOŽIVK	18.1.2021
3	Sobivajmo z dvoživkami		1.3.2021
4	Rešitev končnega kviza do 1. junija		1.5.2021

Skupaj: 4 naloge

Upravljam spletno platformo Slovenia Green park za Krajinski park Logarska dolina, ki je prejemnik tega priznanja iz leta 2019. Spremljamo standarde in kazalnike razvoja na vsebinskih področjih platforme.

**SLOVENIA GREEN**  
Zdravje, narava, kultura

HOME \ PLANNING & REPORTING \ KP LOGARSKA DOLINA \ GREEN DESTINATIONS STANDARD

Green Destinations Standard

### KP Logarska dolina

- ✓ Planning and reporting
- Action plans
- Sustainability report
- Remarks report
- Publish report
- Share report
- Audit report
- Overview

### Green Destinations Standard

0. Podatki o destinaciji	
86%	
Splošne informacije	1-10 7%
Obseg destinacije	11-13
Sustainability Good Practice Story	14

1. Destinacijski management	
100%	
Predanost in organizacija	1-5
Načrtovanje in razvoj	6-13
Spremljanje in poročanje	14-20
Zakonska in etična določila	21-26

2. Narava in pokrajina	
100%	
Narava in njeno ohranjanje	1-5

#### Status

This report is **editable**

Audit report **released**

#### View

All subthemes **shown**

Available languages

#### Progress

Reporting progress **shown**

Audit progress **hidden**

#### Remarks

Coach questions **shown**

Internal remarks **shown**

V sodelovanju s podjetjem BSH in LU Velenje smo zasadili lipe.





## 8. AKTIVNOSTI PROMOCIJE IN POSPEŠEVANJE TRŽENJA

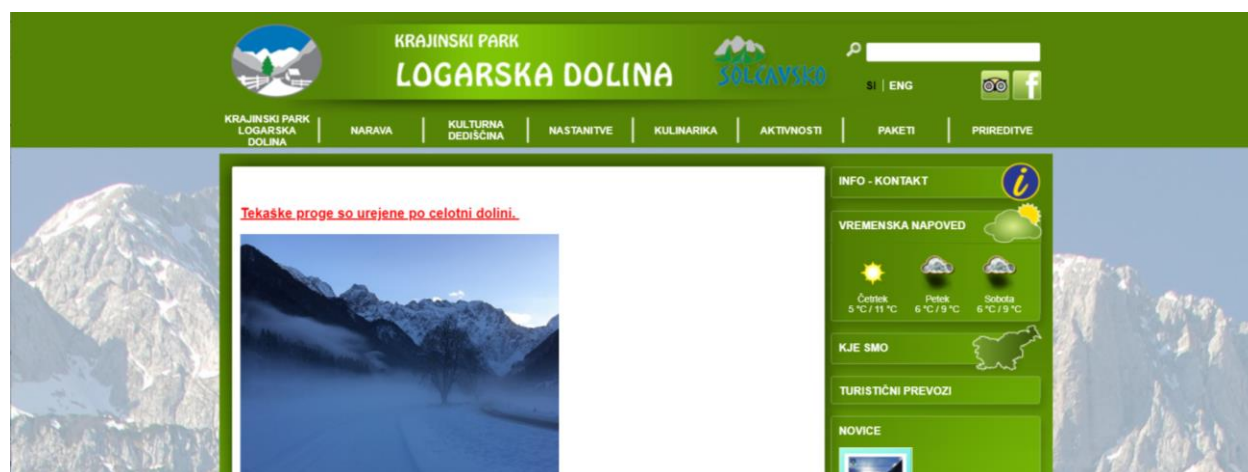
Tiskali smo vstopne prospekte, prospekt Pot po Logarski dolini in trganko Logarska dolina – Solčavsko s poudarkom na doživetjih v Krajinskem parku. Financirali smo izdelavo letne nalepke in sodelovali v brošuri »Vozni red v Alpah«.

Pri promociji KP Logarska dolina dobro sodelujemo z JZ Center Rinka.

V TIC-u smo prodajali spominke in informacijska gradiva, več pozornosti smo posvetili prodaji lokalnih izdelkov in promociji Solčavskega, ter sodelovanju z območjem Kamniško Savinjskih Alp.

V okviru projekta Energija pristne narave – Logarska za vas, smo naredili mobilno aplikacijo. Mobilna aplikacija promovira celotno destinacijo Logarska dolina – Solčavsko. Potrebno je bilo vnesti vse ponudnike in aktivnosti na destinaciji. Uporaba mobilne aplikacije bo predstavljena spomladi 2021.

Že nekaj let opozarjamo na neustrezno, zastarelo spletno stran KP Logarska dolina, zato smo začeli z prenovo spletne strani, ki bo prav tako predstavljena spomladi 2021.



### OBIŠČITE KRAJINSKI PARK LOGARSKA DOLINA

Logarska dolina je ena najlepših alpskih ledeniških dolin v Evropi in se zajeda v Kamniško-Savinjske Alpe s severa. Kot del Solčavskega sta tu našla sožitje tradicija in narava in je lep primer trajnostnega razvoja. Turizem kot dodana vrednost kmetijstvu in gozdarstvu ponuja oddih v mirnem okolju krajinskega parka in številne aktivnosti

Skupaj s Hotelom Plesnik smo organizirali ogled filmov na prostem.

  
**Piano to Zanskar /  
Klavir v Zanskar**   
petek, 31. 7. 2020 ob 21 h

**Kino pod zvezdami**  
V Logarski dolini, Hotel Plesnik

  **VSTOP  
PROST**  

  sobota,  
1.08. 2020 ob 21 h  
**Čolite / Cholitass** 

Organizirali smo šolo nordijske hoje

 **ŠOLA NORDIJSKE HOJE** 

**ČETRTEK:** **ob 17.30**  
13. avgust 2  
20. avgust 0  
27. avgust 0

Zbirno mesto:  
TIC Logarska dolina

Cena: 10,00 € (izposoja palic)  
8,00 € (lastna oprema)

Prijave: [log.dolina@gmail.com](mailto:log.dolina@gmail.com) ali 03/838 9004

Pohitite, število mest je omejeno!



## 9. FINANČNO POROČILO PLANA 2020

### 9.1 Poročilo prihodkov

Vrsta prihodka	Plan / €	Realizacija/€
Prenos iz leta 2019	70.169,55	70.169,55
Vstopnina/blagajna	140.000,00	144.299,09
Vstopnina/TR	2.000,00	125,11
Prodaja TIC, najem	4.000,00	4.528,54
<b>Sredstva državnega proračuna</b>	<b>230.000,00</b>	<b>250.375,47</b>
EKO SKLAD		
<b>SKUPAJ</b>	<b>446.169,55</b>	<b>469.497,76</b>

### 9.2 Poročilo odhodkov

Zap. št	Dejavnost	Plan/€	Realizacija/€
<b>1.</b>	<b>Delovanje, osnovna sredstva</b>	<b>105.500,00</b>	<b>83.328,91</b>
1a	Zaposlena nadzornika, TIC, teren	45.000,00	33.587,79
1b	Občinska uprava, Županja	15.000,00	12.000,00
1c	Pogodbeno delo- študenti	15.000,00	17.642,51
1d	Pisarniška oprema, material, prevoz, zaščitna obleka	3.000,00	2.359,10
1e	Telefon, internet, bančne storitve	3.000,00	2.115,74
1f	Vozilo za redarsko službo	2.500,00	2.276,30
1f2	Polnilnica za el. vozila		
1g	Priprava odlokov, LIVE projekt	10.000,00	6.500,00
1h	Zasneževanje, Gorivo	5.000,00	1.837,51
1i	Elektrika, TIC, vstopna točka	7.000,00	5.009,96
<b>2.</b>	<b>Prometna infrastruktura</b>	<b>247.000,00</b>	<b>190.945,23</b>
2a	Tekoče vzdrževanje cest in parkirišč, najemnina	5.000,00	7.804,66
2b	Izvajanje zimske službe, parkirišča	2.000,00	665,00
<b>2c</b>	<b>Investicijska obnova ceste</b>	<b>230.000,00</b>	<b>182.475,57</b>
2d	Idejna zasnova parkirišč	10.000,00	0
<b>3.</b>	<b>Komunalna infrastruktura</b>	<b>21.000,00</b>	<b>72.811,18</b>
3a	odvoz smeti,	4.000,00	3.112,49
3b	eko otok, TIC	0	0
3c	Orodje in potrošni material	3.000,00	0
3d	odvoz odplak iz javnega WC	4.000,00	1.798,79
<b>3e</b>	<b>Vodovod Logarska dolina</b>	<b>3.000,00</b>	<b>67.899,90</b>

Zap. št	Dejavnost	Plan/€	Realizacija/€
3f	Investicija WC	2.000,00	0
3g	Idejna zasnova ureditve pod Slapom	5.000,00	0
<b>4.</b>	<b>Ureditev poti</b>	<b>42.000,00</b>	<b>31.759,15</b>
4a	ograje, mostički, kozolci, označevalne table	30.000,00	25.734,90
4b	ureditev poti do slapa,	0	
4c	ostale poti, vl. žičnica Klem. Jama	0	
4d	Ureditev vstopne točke in TIC		574,25
4e	Načrt interpretacije za pot in ureditev sistema za usmerjanje	12.000,00	5.450,00
<b>5.</b>	<b>Varovanje naravnih in kulturnih vrednost</b>	<b>2.000,00</b>	<b>0</b>
5a	aktivnosti po predlogu ZNV	2.000,00	0
<b>6.</b>	<b>Promocija, Turizem</b>	<b>16.000,00</b>	<b>8.140,83</b>
6a	promocijski material, nalepke, izobraževanje, uniforma zaposlenih	3.000,00	1.494,00
6b	KSA, članarina ALPARC, naravni p. SI	1.000,00	820,00
6c	Sodelovanje na prireditvah	5.000,00	2.070,00
6d	Sejmi in promocije	4.000,00	1.000,00
6e	nakup produktov za prodajo v TIC	2.000,00	2.756,83
6f	Zelena shema slovenskega turizma	1.000,00	0
<b>7.</b>	<b>Nepredvideni stroški</b>	<b>11.000,00</b>	<b>0</b>
	<b>SKUPAJ</b>	<b>444.500,00</b>	<b>386.985,30</b>

Prihodki od vstopnine v KP Logarska dolina so v višini 148.952,74€ in tekoči odhodki 136.609,83€. Presežek prihodkov v tekočem letu znaša **12.342,91€**. Prihodki iz državnega proračuna v višini 250.375,74 so v celoti porabljeni za investicijsko vlaganje v isti vrednosti.

Presežek prihodkov nad odhodki na dan 31.12.2020 znaša **82.512,46**, ki se bo v obdobju leta 2021, ko ni prihodkov iz vstopnine, porabil za poravnavo stroškov zaposlenih, stroškov komunalnih storitev, stroškov zimske turistične sezone in za dokončanje projektov, ki so v teku (vstopna točka in obnova Etnografske pešpoti).